


<b>Comité Municipal de Agua Potable y Alcantarillado de Salamanca Gto.</b>		
Relación de bienes Inmuebles que componen el patrimonio		
Al 30 de Septiembre del 2025		
	<b>Total</b>	<b>364,831,874.03</b>
<b>Código</b>	<b>Denominación del inmueble</b>	<b>Valor en libros</b>
5810-001081000066-0000	TERR. POZO FRACC. BARLOVENTO 360.00M2	126,000.00
5810-001081000067-0000	TERR. NARANJOS 101 B1 696.76M2	1,379,056.32
5810-001081000068-0000	TERR. CIRCUITO ROBLES ESQ. ABETOS 2,789.70M2	1,404,558.69
5810-001081000069-0000	TERR. CIRCUITO BORA L-4, 116, BARLOVENTO II, AREA	358,097.70
5810-001081000070-0000	TERR. SERVIDUMBRE PASO COLECTOR SANITARIO CIPRESES	192,408.83
5810-001081000071-0000	TERR. BAMBU #105, COL. EL CERRITO, 596.31 MTS	216,582.30
5810-001081000041-0000	TERR. CHINAMPA 198.91M2	553,817.57
5810-001081000040-0000	TERR. EBANO S/N 175.23M2	1,309,672.35
5810-001081000039-0000	TERR. FRANCIA # 119 L-23 M-31 ESQ ITALIA 511.36M2	143,692.16
5810-001081000072-0000	TERR. ACCESO A POZO 11 SARDINAS, 451.91 MTS	122,015.70
5810-001081000073-0000	TERRENO LOTE 10, MANZANA-29, POZO ARBOLEDAS II	80,968.87
5810-001081000074-0000	TERRENO CARCAMO FRACC. RESIDENCIAL ANCONA	444,000.00
5810-001081000038-0000	TERR. LA GLORIA BLVD S/N 1046.25M2	385,417.50
5810-001081000037-0000	TERR. RINCONADA DE SAN PEDRO BLVD F IV 609.38M2	474,707.02
5810-001081000036-0000	TERR. LA CALERA FRAC L-21 COL EL ROSARIO 401.37M2	86,682.22
5810-001081000035-0000	TERR. CIRCUITO CIPRES BLANCO S/N (LAZARO CARDENAS)	98,549.00
5810-001081000034-0000	TERR. PASEO DE LOS PARQUES S/N 737.60M2	685,820.80
5810-001081000033-0000	TERR. PASEO DE LOS PARQUES S/N 801M2	160,276.00
5810-001081000032-0000	TERR. RINCONADA DE SAN PEDRO 22,456.63M2	744,427.28
5810-001081000031-0000	TERR. LAS ESTACAS S/N SUPERFICIE 402.33M2	37,420.71
5810-001081000030-0000	TERR. GUERRERO 108, POZO 02 CON TANQUE DE CONCRET	800,000.00
5810-001081000029-0000	TERR. PARRAL S/N COL AMPL FCO VILLA, POZO-07	108,800.00
5810-001081000028-0000	TERR. RANCHO SANTA MARGARITA FRACC. I	65,280.00
5810-001081000027-0000	TERR. RANCHO SANTA MARGARITA FRACC. II	60,000.00
5810-001081000047-0000	TERR. LA GLORIA BLVD S/N 286.56M2	128,522.16
5810-001081000046-0000	TERR. JUAN ROJAS GONZALEZ S/N 748.67M2	464,549.88
5810-001081000045-0000	TERR. ESTANCIA DE BARAHONA ESQ BLVD LAS ESTANCIAS	185,290.88
5810-001081000048-0000	TERR. FRANCISCO TORRES GUZMAN S/N M11 COL HUMANIST	1,185,882.72
5810-001081000049-0000	TERR. FELIPE ANGELES S/N 278.02M2	263,771.48
5810-001081000050-0000	TERR. AV SALAMANCA S/N 341.02M2	322,263.90
5810-001081000051-0000	TERR. CALLE B ESQUINA 4 321.76M2	271,967.64
5810-001081000052-0000	TERR. RINCONADA DE SAN JUDAS TADEO S/N 157.50M2	91,350.00
5810-001081000053-0000	TERR. PALMAS ESQ GUERRERO, ANTES TANQUE ELEVADO 1	366,032.25
5810-001081000044-0000	TERR. RINCONADA DE SAN PEDRO BLVD S/N 1,989.16M2	1,629,082.20
5810-001081000054-0000	TERR. ROMITA # 105 401.97M2	267,948.40
5810-001081000055-0000	TERR. PROL CAZADORA S/N 457.30M2	313,119.36
5810-001081000056-0000	TERR. PALO BLANCO L-08 M-39, DONACION EFREN CAPIZ	24,150.00
5810-001081000057-0000	TERR. PALO BLANCO L-09 M-39 130.45M2	12,286.43
5810-001081000058-0000	TERR. PALO BLANCO L-10 M-39, EFREN CAPIZ 130.45M2	30,003.50
5810-001081000059-0000	TERR. RINCONADA SAN MARTIN L1 CAMPANARIO	106,271.11
5810-001081000043-0000	TERR. MATAMOROS # 1207 195.72M2	122,716.44
5810-001081000042-0000	TERR. ARNULFO DELGADO ESQUINA MORELOS 200M2	90,000.00
5810-001081000060-0000	TERR. AVENIDA DEL BOSQUE S/N, ARBOLEDAS CD BAJIO	429,446.50
5810-001081000061-0000	TERR. BASILO MAGNO PTE F-I M3	400,690.00
5810-001081000062-0000	TERR. CELESTUN ESQ YOLVE (SIN NOMBRE AREA DE EQ4)	1,211,282.78
5810-001081000063-0000	TERR. EXHACIENDA DE SARDINAS 1,440.46M2	177,176.58
5810-001081000064-0000	TERR. LOMA DE GRANADOS S/N 600M2	60,000.00

<b>Comité Municipal de Agua Potable y Alcantarillado de Salamanca Gto.</b>		
Relación de bienes Inmuebles que componen el patrimonio		
Al 30 de Septiembre del 2025		
	<b>Total</b>	<b>364,831,874.03</b>
<b>Código</b>	<b>Denominación del inmueble</b>	<b>Valor en libros</b>
5810-001081000065-0000	TERR. RIO MADONTE S/N RINCONADA DE LA PAZ 36783	3,023,320.34
5810-001081000026-0000	TERR. RINCONADA DE SAN PEDRO 12,500M2	1,250,000.00
5810-001081000075-0000	TANQUE RESIDENCIAL ARBOLEDAS	706,658.68
5810-001081000077-0000	INTERCONEXION DE SANITARIO COL EL MONTE	156,650.55
5810-001081000076-0000	TERRE. NO. Z-1P-1/1 EN LA CAL (REFORMA) CARCAMO 17	1,107,200.00
5810-001081000000-0000	TERR. DE AFECTACION COLECTOR MARGINAL SUR	28,420.25
5810-001081000001-0000	TERR. POZO ARBOLEDAS CLOSTER LA MARQUESA 427.71 MT	158,252.70
5810-001081000002-0000	TERR. CONTINUO A LA PTAR AREA 1 HECTAREA	4,820,000.00
5810-001081000003-0000	TERR. CARCAMO PRADOS VERDES LOTE1 MANZANA 1	15,650.27
5810-001081000004-0000	TERR. CARCAMO PRADOS VERDES LOTE 2 MANZANA 1	8,599.50
5810-001081000005-0000	TERR. TANQUE PRADOS VERDES LOTE 13 MANZANA C	8,599.50
5810-001081000006-0000	TERR. TANQUE PRADOS VERDES LOTE 14 MANZANA C	8,599.50
5810-001081000007-0000	TERR. POZO PRADOS VERDES LOTE 28 MANZANA L	77,460.33
5810-001081000008-0000	TERR. POZO PRADOS VERDES LOTE 29 MANZANA L	140,273.39
5810-001081000009-0000	TERR.FRACC.PALO BLANCO O LAS TOMASITAS787	181,051.40
5810-001081000010-0000	TERR. ANTIGUA HACIENDA MANCERA POZO 10 (NUEVO)	78,924.10
5810-001081000011-0000	TERR. BARLOVENTO P/PTAR, PLANTA DE TRATAMIENTO	291,152.28
5810-001081000012-0000	TERR. EN JARDIN NATIVITAS SUP 57.563 MTS	33,962.17
5810-001081000013-0000	TERR. EN CALLE PROL DEL BOSQUE PCD/109/2016 COMPR	110,000.00
5810-001081000014-0000	TERR. BAJIO INDUSTRIAL PARK RANCHO CRUCITAS	119,875.75
5810-001081000015-0000	TERR. COMUNICACION PTE. # 1110 COL. SANTA ELENA DE	168,000.00
5810-001081000016-0000	TERR. CARCAMO LAS CHOAPAS COL. BELLAVISTA	190,000.00
5810-001081000017-0000	TERR. CARCAMO CIPRESES, 498.48 M2 BLVD BICENTENAR	51,651.98
5810-001081000018-0000	TERR. POZO 15 WILLIAM SHAKESPEARE S/N BUGAMBILIAS	380,000.00
5810-001081000019-0000	TERR. VALLE DE SANTIAGO BLVD. GRANJA LINDAVISTA	32,944.00
5810-001081000020-0000	TERR. VIERNES MZ 38 LOTE 13 120M2	60,000.00
5810-001081000021-0000	TERR. VIERNES MZ 38 LOTE 12 120M2	60,000.00
5810-001081000022-0000	TERR. COMUNI. PONIEN. L-27 M-5 COL. SANTA 133M2	10,640.00
5810-001081000023-0000	TERR. LA ALEGRIA S/N 1031.89M2	41,275.60
5810-001081000024-0000	TERR. RINCONADA DE SAN PEDRO 17,500M2	2,625,000.00
5810-001081000025-0000	TERR. SANCHEZ O MEZQUITAL	41,500.00
5830-001083000035-0000	CONSTRUCC. CUARTO CONTROL Y TANQUE DE GAS CLORO	980,183.30
5830-001083000037-0000	CAMBIO DE CUBIERTA POLICARBONATO EN INTERIOR DE B1	574,393.53
5830-001083000000-0000	CONSTRUCCION 2A ETAPA OFICINAS Y AUDITORIO DEL	33,584.55
5830-001083000007-0000	CONSTRUCCION EN PTAR BARLOVENTO, PLANTA DE TRATAM	39,131.71
5830-001083000013-0000	CONSTRUCC. 2 NAVES TIPO ARCOTECHO EN RIO MADONTE	1,074,144.64
5830-001083000041-0000	TECHUMBRE, MEZANINE Y SANITARIOS EN INTERIOR B-31	1,673,153.07
5830-001083000044-0000	CONSTRUCCION EDIFICIO ADMINISTRATIVO, BASE-3	8,916,645.49
5830-001083000038-0000	CONSTRUC. ARCHIVO CMAPAS COL. SANTA ELENA DE LA CR	1,173,300.74
5830-001083000039-0000	REMODELACION DE TECHUMBRE ARCHIVO DE CONCENTRACION	445,318.01
5830-001083000011-0000	CONSTRUCC. BODEGA, BAÑOS Y PASILLO EN OFNA B-1	261,569.17
5830-001083000002-0000	OFICINAS Y AUDITORIO DEL SINDICATO TRABAJADORES DE	66,293.80
5830-001083000008-0000	EDIFICIO BASE-2, REMODELACION BOLA DEL AGUA Y OFN	2,359,052.75
5830-001083000009-0000	B-31 EDIFICIO DE OFICINAS ADMINISTRATIVAS SUPERVIS	538,503.58
5830-001083000001-0000	ESPECTACULAR UBICADO EN NARANJOS 101	238,010.28
5830-001083000010-0000	B-31, BARDAS PERIMETRAL EN RIO MADONTE Y CAZADORA	835,183.62
5830-001083000012-0000	CARCAMO CIPRESES EN PROL. BLVD BICENTENARIO	85,646.65

**Comité Municipal de Agua Potable y Alcantarillado de Salamanca Gto.**

Relación de bienes Inmuebles que componen el patrimonio


Al 30 de Septiembre del 2025



<b>Código</b>	<b>Denominación del inmueble</b>	<b>Valor en libros</b>
	<b>Total</b>	<b>364,831,874.03</b>
5830-001083000017-0000	MURO PERIMETRAL CARCAMO LAS REYNAS, 208.61 MTS LI	1,374,823.51
5830-001083000043-0000	CONSTRUC P/CAJEROS AUTOMATICOS B-01 CALLE TAMPICO	121,285.10
5830-001083000003-0000	B-31, EDIFICIO RIO MADONTE S/N	136,064.35
5830-001083000036-0000	CONSTRUCC. AMPLIACION DE ARCHIVO UNICO MATAMOROS	247,079.33
5830-001083000015-0000	CARCAMO AZTLAN CONSTRUC. CASETA Y BARDA PERIMETRAL	344,571.14
5830-001083000014-0000	CARCAMO 1910 CONSTRUCC CASETA Y BARDA PERIMETRAL	222,628.44
5830-001083000006-0000	MURO PERIMETRAL EN POZO 38	279,352.67
5830-001083000005-0000	MURO PERIMETRAL EN POZO 11 SARDINAS	6,301.53
5830-001083000004-0000	B-01, EDIFICIO OFNA NARANJOS # 101, COL BELLAVIST	40,541.53
5830-001083000018-0000	MURO PERIMETRAL POZO 19 MEZQUITAL 109 MTS LINEAL	817,219.39
5830-001083000040-0000	CONSTRUC MURO PERIMETRAL EN TANQUE PRADOS VERDES	411,961.14
5830-001083000042-0000	CONSTRUCC. CASETA EN BAMBU # 105 EL CERRITO 9 MTS	10,808.45
5830-001083000034-0000	CONSTR. POZO FRACC. BARLOVENTO	9,834.56
5830-001083000033-0000	CONSTR. POZO PRADOS VERDES	12,558.95
5830-001083000032-0000	CONSTR. POZO PRADOS VERDES	4,137.40
5830-001083000031-0000	CONSTR. POZO 29	9,530.25
5830-001083000030-0000	CONST. ROMITA # 105	50,932.29
5830-001083000016-0000	CONST. GUERRERO 108	191,165.68
5830-001083000019-0000	CONST. CHINAMPA	808,333.35
5830-001083000020-0000	CONST. ARNULFO DELGADO ESQUINA MORELOS	28,186.99
5830-001083000021-0000	CONST. RINCONADA DE SAN PEDRO BLVD S/N	77,442.80
5830-001083000022-0000	CONST. ESTANCIA DE BARAHONA ESQ BLVD LAS ESTANCIAS	9,625.55
5830-001083000023-0000	CONST. JUAN ROJAS GONZALEZ S/N M22	10,864.48
5830-001083000024-0000	CONST. LA GLORIA BLVD S/N	12,637.10
5830-001083000025-0000	CONST. FRANCISCO TORRES GUZMAN M11 COL HUMANISTA	15,524.76
5830-001083000026-0000	CONST. FELIPE ANGELES S/N	10,807.31
5830-001083000027-0000	CONST. AV SALAMANCA S/N	10,767.28
5830-001083000028-0000	CONST. CALLE B ESQUINA 4	30,450.60
5830-001083000029-0000	CONST. RINCONADA DE SAN JUDAS TADEO S/N	10,306.97
5890-001089000186-0000	CONST. RED AGUA POTABLE 2 DA ETAPA EFREN CAPIZ	7,559,826.66
5890-001089000161-0000	AMPL. RED AGUA POT 2022 (O. POR ADMINISTRACION)	147,674.72
5890-001089000188-0000	REHAB. COLECTOR SANITARIO C. ABASOLO	4,920,532.34
5890-001089000118-0000	AMPL. RED DREN Y ALC. 2020 (O. POR ADMINISTRACION)	134,165.04
5890-001089000122-0000	REUBIC. COLECTOR SANITARIO AV. VALLE DE SANTIAGO	2,869,365.35
5890-001089000127-0000	REHAB. RED AGUA POT 2021 (O. POR ADMINISTRACION)	2,409,548.50
5890-001089000128-0000	REHAB. RED DREN Y ALC 2021(O. POR ADMINISTRACION)	2,704,320.30
5890-001089000129-0000	AMPL. RED AGUA POT 2021(O. POR ADMINISTRACION)	560,295.41
5890-001089000162-0000	AMPL. RED DREN Y ALC. 2022 (O. POR ADMINISTRACION)	130,206.98
5890-001089000063-0000	POZO 25 EL VERGEL	271,462.50
5890-001089000062-0000	CARCAMO NOVA O AZTLAN	271,462.50
5890-001089000145-0000	EQUIPO DE TELEMETRIA INSTRUMENTACION 34 ESTACIONES	2,390,676.54
5890-001089000064-0000	POZO 18 INFONAVIT III	647,841.38
5890-001089000117-0000	AMPL. RED AGUA POT. 2020 (O. POR ADMINISTRACION)	298,407.87
5890-001089000182-0000	B-1 COMEDOR, AZOTEA, FACHADA, PISO USUARIOS BODEGA	1,254,310.28
5890-001089000181-0000	B-03, CERCADO PERIMETRAL, CARPETA ASFALTICA Y EQP	2,452,453.64
5890-001089000180-0000	REHAB. CRUCE SANITARIO C. SANCHEZ TORRADO	1,327,357.72
5890-001089000065-0000	TANQUE ELEVADO POZO JARDINES DEL SOL	260,514.01

<b>Comité Municipal de Agua Potable y Alcantarillado de Salamanca Gto.</b>		
Relación de bienes Inmuebles que componen el patrimonio		
Al 30 de Septiembre del 2025		
	<b>Total</b>	<b>364,831,874.03</b>
<b>Código</b>	<b>Denominación del inmueble</b>	<b>Valor en libros</b>
5890-001089000177-0000	REHAB. COLEC SANITARIO C. SANCHEZ T.Y RAFAEL CAMPU	6,183,874.91
5890-001089000066-0000	CARCAMO LOMAS DEL PRADO	184,263.54
5890-001089000176-0000	REHAB. DRENAJE COL. INVONAVIT III	5,495,710.92
5890-001089000067-0000	POZO 15 EL MONTE	313,374.96
5890-001089000175-0000	REHAB. DRENAJE C. URIANGATO Y C. IRAPAUATO COL.GTO	4,354,036.45
5890-001089000116-0000	REHAB. RED DREN Y ALC. 2020(O. POR ADMINISTRACION)	2,218,736.99
5890-001089000068-0000	CARCAMO 1910	110,442.63
5890-001089000160-0000	REHAB. RED DREN Y ALC 2022(O. POR ADMINISTRACION)	3,063,410.81
5890-001089000013-0000	TANQUE ELEVADO 250 M3 EN NUEVO POZO 10, SOTO INNE	712,734.53
5890-001089000014-0000	TANQUE ELEVADO 300 M3 BLVD. PRIMAVERA A UN COSTADO	1,022,025.53
5890-001089000070-0000	CARCAMO 26 SANITARIO ARBOLEDAS	106,162.50
5890-001089000071-0000	CARCAMO 23 SANITARIO LAS ESTANCIAS	271,462.50
5890-001089000110-0000	OBRA PUBLICA AGUA POTABLE 2019, REDES, SECTORES,	4,840,214.92
5890-001089000112-0000	PTAR, EQUIPAMIENTO DE SISTEMA DE GAS CLORO	1,706,755.59
5890-001089000072-0000	TANQUE ELEVADO EN FRACC EL CAMPANARIO	385,778.07
5890-001089000073-0000	POZO 32 18 DE MARZO	313,405.45
5890-001089000074-0000	POZO 21 LA LUZ	137,100.95
5890-001089000075-0000	POZO 12 INFONAVIT 1	464,166.08
5890-001089000051-0000	REDES DE AGUA POTABLE 2011 Y ANTERIORES	46,834,775.70
5890-001089000130-0000	AMPL. RED DREN Y ALC. 2021(O. POR ADMINISTRACION)	170,352.32
5890-001089000113-0000	OBRA PUBLICA ALCANTARILLADO 2020, COLECTOR SANITA	3,627,385.67
5890-001089000105-0000	POZO 43 (PALO BLANCO), EQUIPAMI. Y ELECT. 2A ETAP	817,478.95
5890-001089000119-0000	REHAB. LINEAS AP Y TOMAS DOMICILIARIA EN SECTOR C1	7,332,782.72
5890-001089000120-0000	SUMINISTRO E INSTALACION DE 10 MACROMEDIDORES	1,180,008.19
5890-001089000121-0000	CONSTRUCCION RED DRENAJE SANITARIO CALLE PROGRESO	1,660,396.75
5890-001089000114-0000	OBRA PUBLICA 2020 LINEAS AGUA POT. TOMAS SECTOR B2	2,240,794.93
5890-001089000123-0000	REHAB. LINEAS AGUA POT. Y TOMAS DOMIC. SECTOR A	6,827,701.61
5890-001089000124-0000	REUBIC. COLECTOR SANIT. Y ATARJEAS LAS REYNAS, TRA	6,508,089.51
5890-001089000125-0000	RED DRENAJE SANITARIO COL. LAZARO CARDENAS EN:	1,000,994.45
5890-001089000126-0000	COLECTOR SANIT. Y ATARJEAS BLVD. LAS REYNAS TRAMO:	814,161.93
5890-001089000131-0000	RED DREN. SANIT YATARJEAS EN CALLE JESUS GONZALEZ O	1,183,932.61
5890-001089000159-0000	REHAB. RED AGUA POT 2022 (O. POR ADMINISTRACION)	3,576,104.05
5890-001089000187-0000	SECTORIZACION DE LA RED DE DIST.SEC. 1,2,3,4,5,6	942,941.66
5890-001089000173-0000	CONST RED AGUA POTABLE COL. LEON GUZMAN	1,454,736.82
5890-001089000101-0000	TANQUE ELEVADO POZO 25 EL VERGEL	302,670.00
5890-001089000100-0000	TANQUE ELEVADO POZO 23 LA GLORIA	399,712.50
5890-001089000006-0000	POZO 38 EFREN CAPIZ, PERFORACION	1,186,842.33
5890-001089000099-0000	TANQUE ELEVADO POZO 34 VILLA PETROLERA	505,902.28
5890-001089000098-0000	TANQUE ELEVADO POZO 13 SALAMANCA	448,875.00
5890-001089000096-0000	POZO 28 EL OLIMPO	387,997.94
5890-001089000095-0000	POZO 26 EL EDEN	380,414.68
5890-001089000094-0000	POZO 01 NARANJOS (UBICADO EN GLORIETA)	549,295.11
5890-001089000093-0000	CARCAMO # 29 PLUV. VILLA 400	106,162.50
5890-001089000092-0000	CARCAMO # 22 LAS GRANJAS	106,162.50
5890-001089000091-0000	CARCAMO # 21 DESNIVEL PASAJERO P INFERIOR	3,508,389.19
5890-001089000004-0000	INTEGRACION DE REDES DE TELEMANDO EN 14 POZOS	481,229.67
5890-001089000076-0000	POZO 8 (FUERA DE SERVICIO)	84,962.06

**Comité Municipal de Agua Potable y Alcantarillado de Salamanca Gto.**




Relación de bienes Inmuebles que componen el patrimonio

Al 30 de Septiembre del 2025

<b>Código</b>	<b>Denominación del inmueble</b>	<b>Valor en libros</b>
	<b>Total</b>	<b>364,831,874.03</b>
5890-001089000077-0000	POZO 29	427,561.06
5890-001089000078-0000	POZO 20 LAS FUENTES	494,621.13
5890-001089000080-0000	TANQUE ELEVADO REBOMBEO BENITO JUAREZ	166,770.81
5890-001089000081-0000	CARCAMO # 04 PASO A DESNIVEL ZARAGOZA	125,895.90
5890-001089000082-0000	CARCAMO # 05 ALLENDE Y PASAJERO	212,325.00
5890-001089000083-0000	CARCAMO # 07 ALLENDE Y CRUZ ROJA	106,162.50
5890-001089000084-0000	CARCAMO # 08 LA CRUZ	159,146.85
5890-001089000085-0000	CARCAMO # 09 OBREGON SUR	106,162.50
5890-001089000086-0000	CARCAMO # 10 OBREGON NORTE	101,160.75
5890-001089000087-0000	CARCAMO # 17 REFORMA	106,162.50
5890-001089000088-0000	CARCAMO # 18 CONSTITUYENTES	184,263.54
5890-001089000089-0000	CARCAMO # 19 SAN PEDRO	106,162.50
5890-001089000090-0000	CARCAMO # 20 DESNIVEL CAZADORA	106,162.50
5890-001089000102-0000	TANQUE ELEVADO POZO 30 COL. 1910	290,842.50
5890-001089000115-0000	REHAB. RED AGUA POT. 2020 (O. POR ADMINISTRACION)	9,882,529.52
5890-001089000172-0000	REAHB. LINEA AGUA POTABLE Y TOMAS DOMICILIARIAS	8,017,045.94
5890-001089000109-0000	AMPL. RED DREN Y ALC. 2019 (O. POR ADMINISTRACION)	83,586.81
5890-001089000171-0000	REHAB. LINEA DRENAJE Y DESC. C. GONZALEZ VILLAREAL	6,619,713.47
5890-001089000108-0000	AMPL. RED AGUA POT. 2019 (O. POR ADMINISTRACION)	250,348.57
5890-001089000170-0000	REHAB. RED ALCANT. CALLE OBREGON	5,671,036.61
5890-001089000107-0000	REHAB. RED DREN Y ALC. 19 (O. POR ADMINISTRACION)	1,826,094.55
5890-001089000169-0000	REHAB. SIST. DE AGUA ENTUBADA SECTOR D ZONA CENTRO	4,020,481.86
5890-001089000010-0000	TANQUE ELEVADO 150 M3 POZO 31 COL VIRREYES	613,257.44
5890-001089000168-0000	AMPL. RED AGUA POT. 2024 (O. POR ADMINISTRACION)	6,416.68
5890-001089000011-0000	TANQUE ELEVADO 300 M3 POZO 6 FRACC. DEL PARQUE	1,014,545.54
5890-001089000012-0000	POZO 10 (NUEVO) EQUIPAMIENTO Y ELECTRIFICACION	1,287,942.97
5890-001089000015-0000	POZO 43 (PALO BLANCO), EQUIPAMI. Y ELECTRIFICACION	1,440,621.09
5890-001089000167-0000	REHAB. RED AGUA POT. 2024 (O. POR ADMINISTRACION)	619,066.63
5890-001089000106-0000	REHAB. RED AGUA POT. 2019 (O. POR ADMINISTRACION)	6,320,807.62
5890-001089000111-0000	OBRA PUBLICA ALCANTARILLADO 2019, REDES, COLECTOR	4,965,215.43
5890-001089000069-0000	POZO 30 COL. 1910	346,727.08
5890-001089000009-0000	PTAR INFRAESTRUCTURA SALMANTINA	1,001,411.44
5890-001089000008-0000	POZO 10 PRODDER, PERFORACION EN TERRENO SCALA	197,611.55
5890-001089000140-0000	AMPL. RED DRENAJE SANITARIO CALLE CAZADORA	195,314.58
5890-001089000139-0000	AMPL. RED DRENAJE SANITARIO CALLE TZARARACUA	52,617.80
5890-001089000138-0000	AMPL. RED DRENAJE SANITARIO CALLE AMERICA CENTRAL	259,257.11
5890-001089000135-0000	BOMBA SUMERGIBLE S2.145.300.570.8.66MS.435.GND611	379,790.54
5890-001089000134-0000	BOMBA SUMERGIBLE S2.145.300.570.8.66MS.435.GND611	379,790.54
5890-001089000103-0000	TANQUE ELEVADO POZO 21 LA LUZ	439,470.00
5890-001089000007-0000	POZO 06 EL PARQUE, PERFORACION	1,211,150.01
5890-001089000048-0000	CARCAMO 27 ALAMOS	6,052,358.21
5890-001089000047-0000	POZO 17 FELIPE ANGELES	606,546.03
5890-001089000046-0000	TANQUE ELEVADO POZO 41 ARBOLEDAS CD BAJIO	355,747.03
5890-001089000045-0000	TANQUE ELEVADO POZO 37 CIPRES	430,824.63
5890-001089000044-0000	TANQUE ELEVADO POZO 22 HUMANISTA	265,357.73
5890-001089000043-0000	POZO 02 OFICINAS ADMINISTRATIVAS	570,972.55
5890-001089000042-0000	TANQUE ELEVADO POZO 35 LOMAS DEL PRADO	505,902.28




**Comité Municipal de Agua Potable y Alcantarillado de Salamanca Gto.**

Relación de bienes Inmuebles que componen el patrimonio

Al 30 de Septiembre del 2025

<b>Código</b>	<b>Denominación del inmueble</b>	<b>Valor en libros</b>
	<b>Total</b>	<b>364,831,874.03</b>
5890-001089000041-0000	TANQUE ELEVADO POZO 10 SEC 7	374,825.73
5890-001089000040-0000	POZO 42 VILLA 400	459,111.62
5890-001089000039-0000	POZO 23 LA GLORIA	153,546.93
5890-001089000038-0000	POZO 8 EL ROSARIO	84,962.06
5890-001089000037-0000	TANQUE ELEVADO POZO 33 ALBINO GARCIA	183,082.45
5890-001089000036-0000	POZO 34 VILLA PETROLERA	309,623.97
5890-001089000035-0000	POZO 13 SALAMANCA	813,453.80
5890-001089000034-0000	TANQUE ELEVADO POZO 36 AMPL. BELLAVISTA	581,001.25
5890-001089000033-0000	POZO 03 SAN PEDRO	446,681.86
5890-001089000032-0000	POZO 14 INFONAVIT II	1,090,446.38
5890-001089000031-0000	POZO 27 LAS ESTANCIAS	167,249.66
5890-001089000030-0000	CARCAMO 11 PLUVIAL LAS ESTANCIAS	271,462.50
5890-001089000029-0000	TANQUE ELEVADO PRADOS VERDES	937,064.32
5890-001089000028-0000	CARCAMO 24 PLUVIAL PRADOS VERDES	106,162.50
5890-001089000027-0000	CARCAMO 25 PLUVIAL ARBOLEDAS	106,162.50
5890-001089000026-0000	POZO 41 O EN ARBOLEDAS CD BAJIO	459,111.62
5890-001089000025-0000	POZO 19 EL MEZQUITAL	794,536.32
5890-001089000024-0000	POZO 24 EBANO	844,325.64
5890-001089000023-0000	POZO 40 (O 25) CHINAMPA	674,454.35
5890-001089000022-0000	CARCAMO CHOAPAS Y AGUA DULCE	184,263.54
5890-001089000021-0000	POZO 37 CIPRES	286,060.57
5890-001089000020-0000	POZO 7 EJ. BARRIO SAN PEDRO	668,609.35
5890-001089000019-0000	POZO 35 LOMAS DEL PRADO	314,310.16
5890-001089000018-0000	POZO 33 ALBINO GARCIA	164,606.69
5890-001089000017-0000	POZO 11 SARDINAS	922,963.90
5890-001089000163-0000	AMPL. RED AGUA POT 2023 (O. POR ADMINISTRACION)	32,637.15
5890-001089000165-0000	AMPL. RED DREN Y ALC. 2023 (O. POR ADMINISTRACION)	277,691.18
5890-001089000164-0000	REHAB. RED AGUA POT 2023 (O. POR ADMINISTRACION)	980,295.90
5890-001089000016-0000	POZO 36 AMPLIACION BELLAVISTA	189,582.67
5890-001089000001-0000	ESPECTACULAR DE 11.5X8.00 MTS CON ALTURA DE 11.5 M	-
5890-001089000166-0000	REHAB. RED DREN Y ALC 2023(O. POR ADMINISTRACION)	2,433,481.90
5890-001089000049-0000	POZO 09 INST DE LA FERIA	395,964.75
5890-001089000005-0000	CARCAMO BOSQUES DEL SUR INSTALACION ELECTRICA P/	124,307.88
5890-001089000097-0000	RED AGUA POTABLE 40 MTS, CON HOTEL HILTON GARDEN	77,324.43
5890-001089000003-0000	POZO EFREN CAPIZ (RELOCALIZACION DEL POZO 22 COL.	-
5890-001089000002-0000	POZO PRADOS VERDES CONSTRUC. OBRA CIVIL Y EQUIPAMI	216,005.43
5890-001089000158-0000	POZO 34, MODIFIC. TREN DE DESCARGA Y MACROMEDIDOR	238,665.91
5890-001089000157-0000	POZO 22, MODIFIC. TREN DE DESCARGA Y MACROMEDIDOR	210,944.00
5890-001089000156-0000	POZO 12, MODIFIC. TREN DE DESCARGA Y MACROMEDIDOR	207,835.75
5890-001089000155-0000	POZO 07, MODIFIC. TREN DE DESCARGA Y MACROMEDIDOR	215,931.37
5890-001089000154-0000	POZO 19, MODIFIC. TREN DE DESCARGA Y MACROMEDIDOR	238,424.49
5890-001089000141-0000	AMPL. RED DRENAJE SANITARIO CALLE 24 DE DICIEMBRE	1,922,517.44
5890-001089000153-0000	POZO 14, MODIFIC. TREN DE DESCARGA Y MACROMEDIDOR	210,408.90
5890-001089000143-0000	AMPL. RED DRENAJE SANIT. COL. AMPL. RINC. EL BELEM	1,019,133.93
5890-001089000152-0000	POZO 03, MODIFIC. TREN DE DESCARGA Y MACROMEDIDOR	266,985.88
5890-001089000144-0000	AMPL. RED DRENAJE SANIT. COL. AMPL. RINC EL ROCIO	361,565.13
5890-001089000151-0000	POZO 011, MODIFIC. TREN DE DESCARGA Y MACROMEDIDO	229,261.58

**Comité Municipal de Agua Potable y Alcantarillado de Salamanca Gto.**

Relación de bienes Inmuebles que componen el patrimonio

Al 30 de Septiembre del 2025

<b>Código</b>	<b>Denominación del inmueble</b>	<b>Valor en libros</b>
	<b>Total</b>	<b>364,831,874.03</b>
5890-001089000150-0000	POZO 018, MODIFIC. TREN DE DESCARGA Y MACROMEDIDO	243,985.09
5890-001089000055-0000	PTAR VILLA SALAMANCA	860,773.21
5890-001089000149-0000	POZO 01, MODIFIC. TREN DE DESCARGA Y MACROMEDIDOR	331,325.55
5890-001089000148-0000	RED DRENAJE SANIT. EN COMUNICACION ORIENTE INFO 1	2,829,894.46
5890-001089000061-0000	CARCAMO 01 LAS REYNAS	271,462.50
5890-001089000060-0000	CARCAMO 15 AMPLIACION BELLAVISTA	271,462.50
5890-001089000147-0000	COLECTOR SANITARIO AV. VALLE DE STGO TRAMO AV. SAL	3,085,785.85
5890-001089000146-0000	ESTACIONES DE MEDICION (11) EN SECTORES Y TRENES	2,689,658.24
5890-001089000142-0000	AMPL. RED DRENAJE SANITARIO COL. AMPL. MIGUEL HIDA	861,719.00
5890-001089000059-0000	CARCAMO 30 CIPRESES	17,401.43
5890-001089000133-0000	RED AGUA POTABLE Y TOMAS DOMIC EN SECTOR B2 CENTRO	2,965,217.28
5890-001089000132-0000	POLYBLEND, PREPARADORA DE POLIMERO PB 200-2 DE 60	384,876.67
5890-001089000058-0000	POZO FRACC BARLOVENTO	84,962.06
5890-001089000079-0000	POZO 20 LAS FUENTES (FUERA DE SERVICIO)	84,962.06
5890-001089000104-0000	RED DRENAJE SANIT 1129 MTS, HOTEL HILTON GARDEN	598,943.15
5890-001089000136-0000	AMPL. RED DRENAJE SANITARIO CALLE ANDADOR ACUARIO	268,364.55
5890-001089000137-0000	AMPL. RED DRENAJE SANITARIO CALLE ASTEROIDE	141,511.14
5890-001089000057-0000	TANQUE ELEVADO POZO 27 LAS ESTANCIAS	151,335.00
5890-001089000056-0000	CARCAMO RESIDENCIAL ARBOLEDAS	106,162.50
5890-001089000054-0000	POZO 04 NATIVITAS	84,962.06
5890-001089000053-0000	REDES DE ALCANTARILLADO 2011 Y ANTERIORES	39,514,579.59
5890-001089000052-0000	PTAR BARLOVENTO	2,743,714.63
5890-001089000050-0000	TANQUE ELEVADO MARQUESA ARBOLEDAS DE CD BAJIO	505,902.28